ZONA PRODUTTIVA

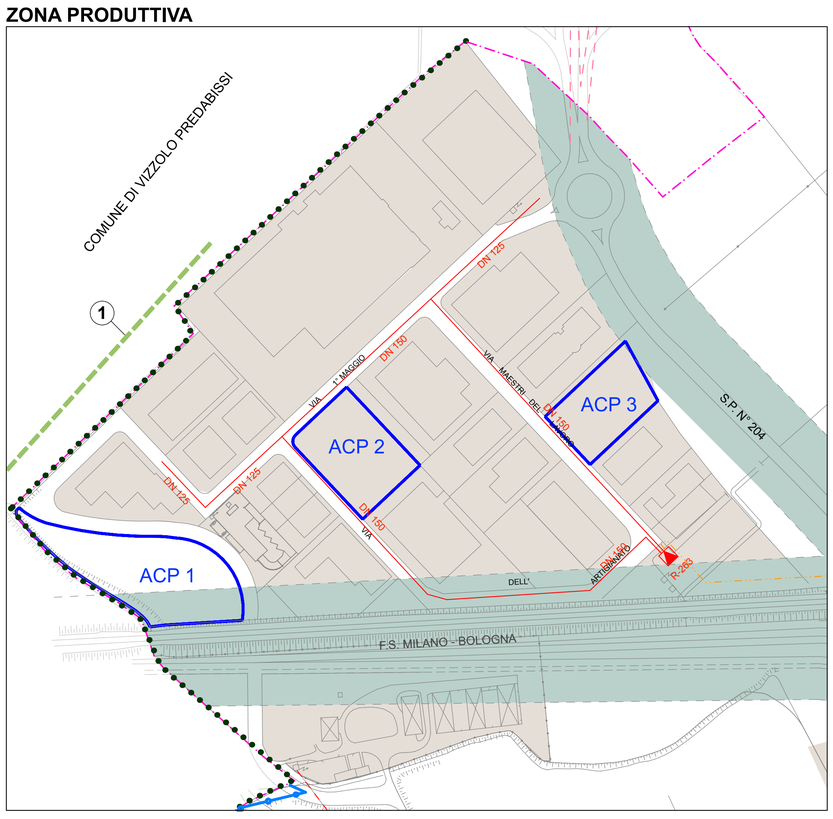

C.NA CEREGALLO

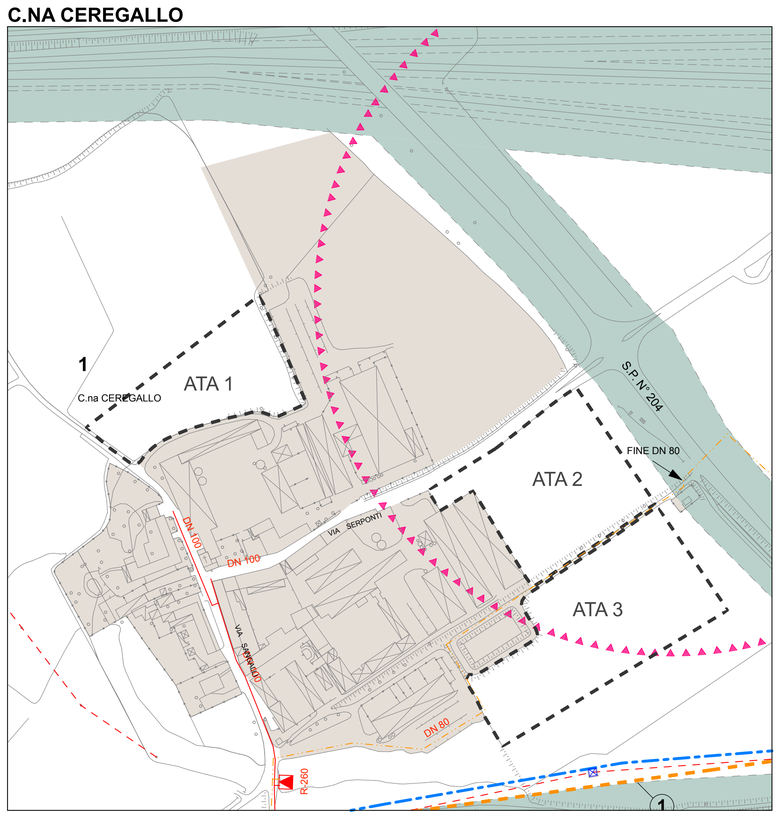

VILLA BISSONE

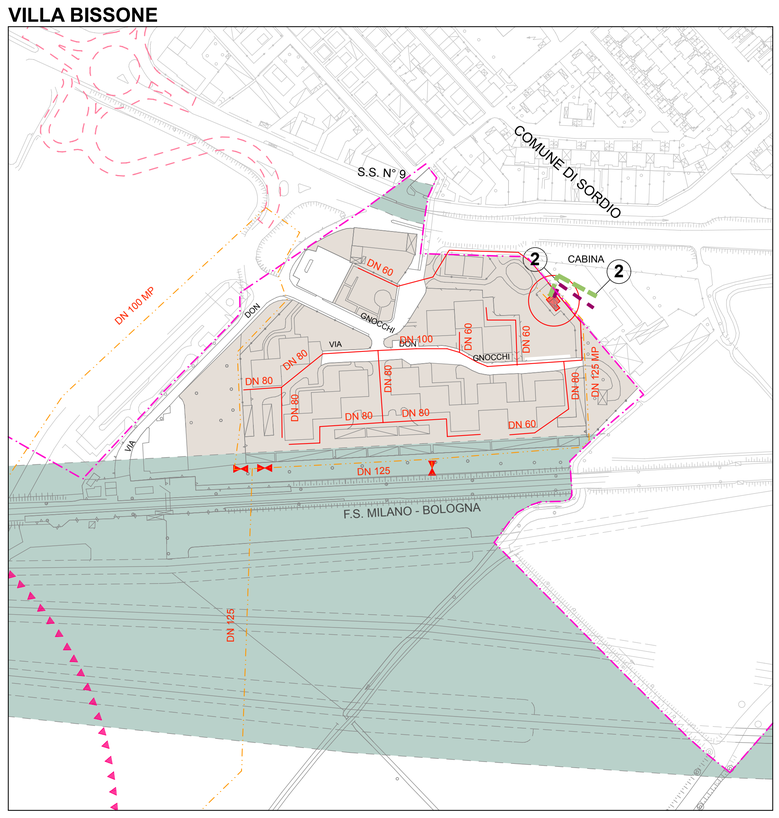

CAPOLUOGO S. ZENONE

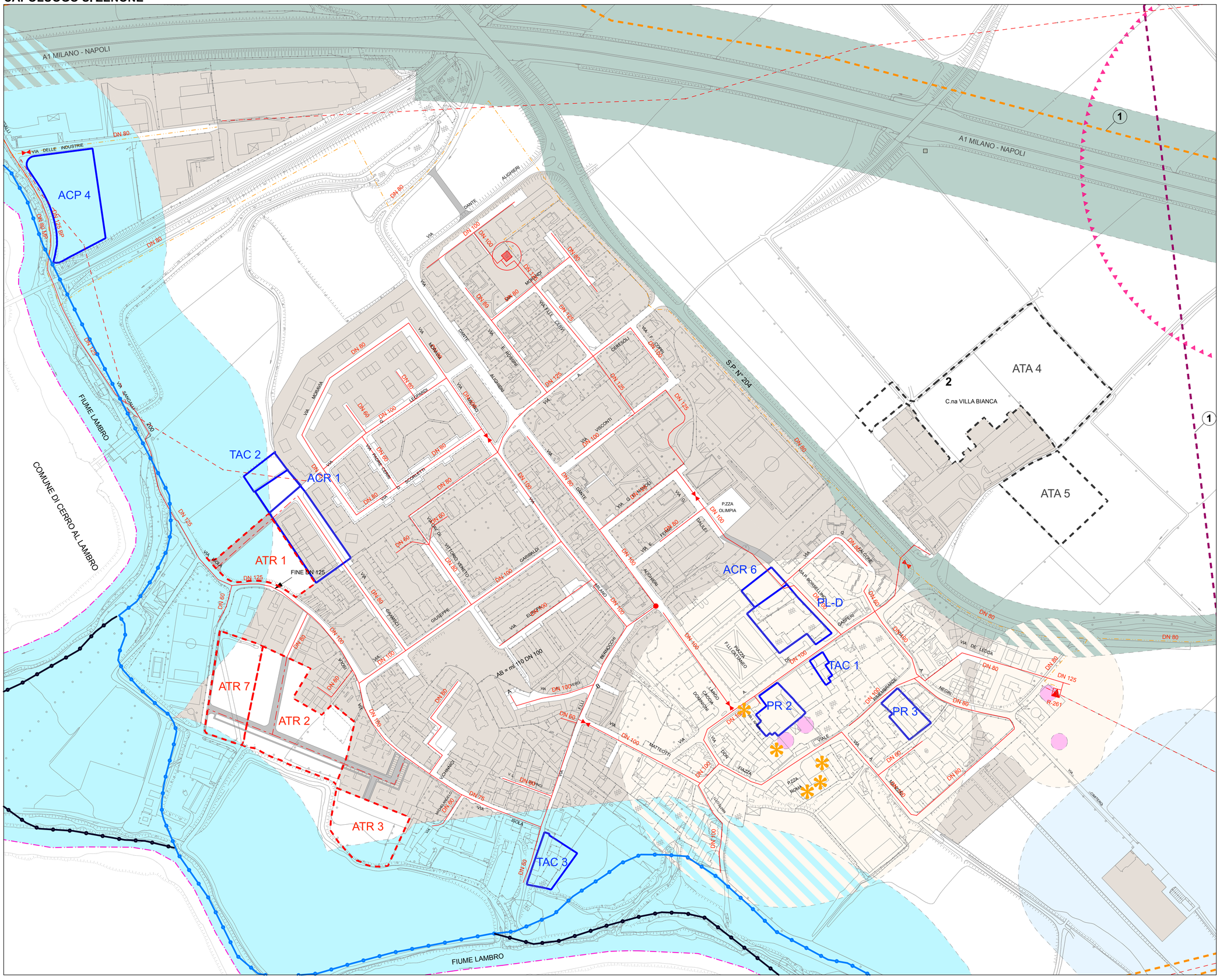

LEGENDA

RETE GAS METANO

Opere esistenti

- Metanodotto SNAM RETE GAS in esercizio
- (1) Metanodotto Cervignano - Rognano DN1200 (48"), MOP 75 bar
- (2) Metanodotto San Zenone - Casaletto DN300 (12"), MOP 75 bar
- Metanodotto SNAM RETE GAS in progetto
- (1) Metanodotto Cervignano - Mortara DN1400 (56"), DP 75 bar
- (2) Allacciamento Com. di San Zenone al Lambro DN80 (3"), MOP 70 bar
- Metanodotti da porre fuori esercizio e recuperare
- (1) Metanodotto Sergnano - Mortara DN750 (30"), MOP 70 bar
- Altre condotte di terzi
- (1) Oleodotto Ferrera - Bertonico - Cremona DN550/650 (22" / 26")
- (2) Oleodotto Sigemi Lacchiarella - Tavazzano DN200 (8")
- (3) Oleodotto Tamoil Cremona - Tavazzano - Trecate DN200 (8")
- Cabina remi
- R Gruppo di riduzione
- Valvola di chiusura
- Rete media pressione (MP)
- Rete bassa pressione (BP)
- Rete bassa e media pressione (BP + MP)

Opere in progetto

- Condotte di distribuzione

S. MARIA IN PRATO

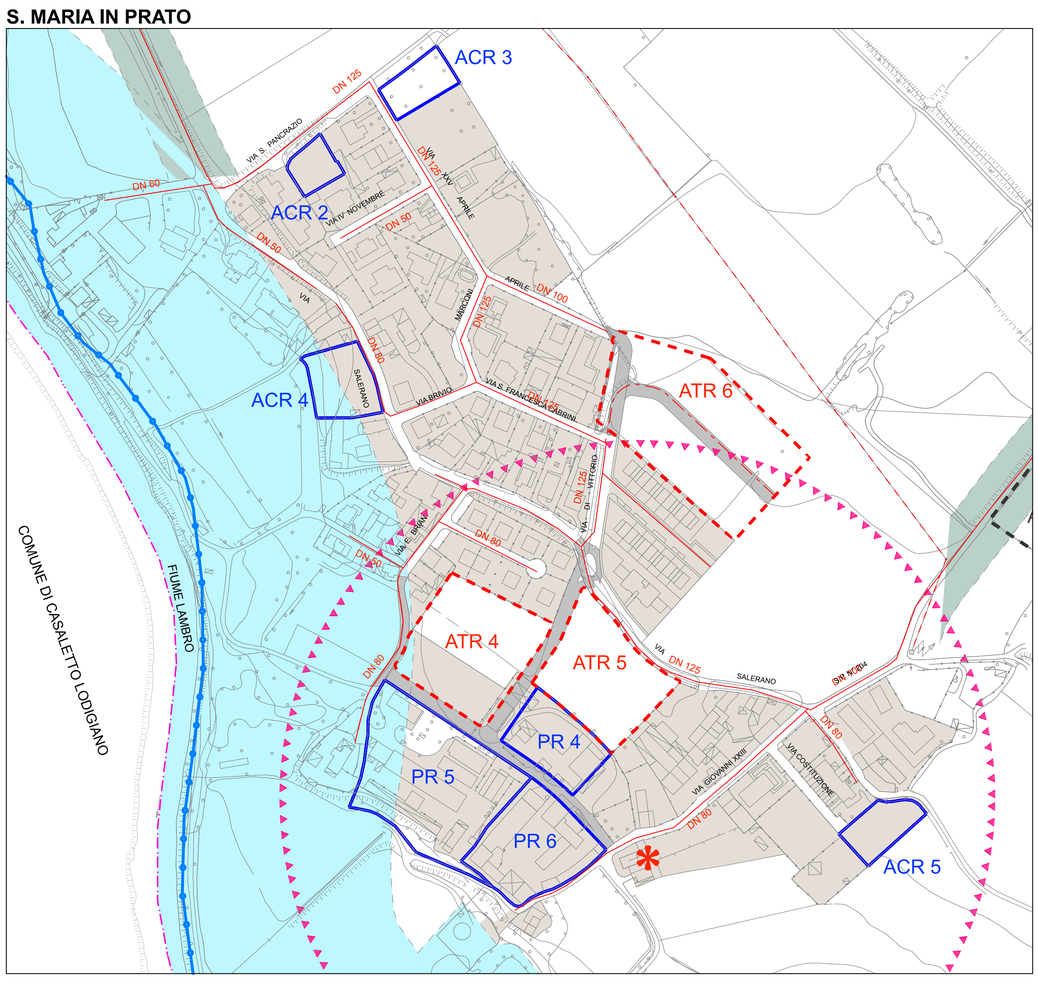

LEGENDA

VINCOLI

Vincoli Amministrativi

- Fascia di rispetto stradale e fascia di rispetto ferroviario
- Fascia di rispetto pozzi acquedottistici (D.Lgs. n° 152/1999 D.Lgs. n° 258/2000 - D.G.R. n° 7-12693/2003)
- Fascia di tutela assoluta pozzi acquedottistici (D.Lgs. n° 152/1999)
- Fascia di rispetto cimiteriale (art. 8 del R.R. n° 6 del 04/11/2004)
- Metanodotti (D.M. del 24/11/1984)
- Oleodotto (D.P.R. n° 348 del 02/09/1999)
- Elettrodotti (D.M. del 29/05/2008)

Vincoli Paesaggistici e Culturali

- Parco Agricolo Sud Milano
- Immobile vincolato ai sensi degli artt. 10-12 del D.Lgs. n° 42/2004
- Immobile vincolato ai sensi dell' art. 128 del D.Lgs. n° 42/2004
- Area a rischio archeologico
- Limite del vincolo paesistico ai sensi dell'art. 142, comma 1, lettera c) del D.Lgs. n° 42/2004 e s.m.i. (Fiume Lambro)

Vincoli idrogeologici

- Fascia di rispetto definita dal Piano per l'Assetto Idrogeologico (PAI)
- Limite tra la Fascia A e la Fascia B
- Limite tra la Fascia B e la Fascia C

Ambiti di trasformazione

- ATR Ambito di trasformazione residenziale
- ATA Ambito di trasformazione agricola

Modalità attuative

- ACR Ambito di completamento residenziale
- ACP Ambito di completamento produttivo
- PR Piano di recupero
- TAC Titolo abilitativo convenzionato
- PL-D Piano di zona

Tessuto consolidato

- Tessuto consolidato

Varie

- Viabilità di progetto
- Viabilità di progetto Tangenziale Est Esterna di Milano (TEEM)
- Confine comunale

PIANO URBANO GENERALE dei SERVIZI nel SOTTOSUOLO

Comune di S. Zenone al Lambro

(Provincia di Milano)

8.5

novembre 2013

approvazione

8 - ELABORATI e TAVOLE P.U.G.S.S. -
Piano Urbano Generale dei Servizi nel Sottosuolo

8.1 - relazione generale del P.U.G.S.S.
8.2 - vincoli
8.3 - rete fognaria
8.4 - rete acqua potabile
8.5 - rete gas metano
8.6 - rete energia elettrica
8.7 - rete telefonia fissa
8.8 - rete illuminazione pubblica
8.9 - criticità delle strade

1 : 2000

Progetto adottato con delibera C.C. n° 15 del 24/05/2013
Pubblicato dal 03/07/2013 al 02/09/2013
Approvato con delibera C.C. n° 35 del 30/11/2013

progettista Arch. Sergio Uggetti - Studio di Architettura ed Urbanistica - Lodi, Via San Francesco n° 1
Tel. 0371/425719 - Fax 0371/422833 - e-mail: info@studiouggetti.it
P. IVA: 11665310154 C.F. GGTSRG54P06Z110Z
collaboratori Arch. Luigi Colombi
sindaco Sergio Giovanni Fedeli
segretario Dott.sa Anna Russo